




Implementación de un programa de trazabilidad electrónica a través del aplicativo TrazApp para las empresas socias de la Peru Mahi Alliance

Objetivo del proyecto

Meta:



Septiembre:



1 – 2 embarcaciones
(por empresa como
mínimo)

Empresas socias

1 empresa importadora en US

**Alineada con los FIP y
con el GDST**

FASE PRUEBA EN LA TEMPORADA DE POTA



TrazApp



ARMADOR



PATRON



COMERCIANTE

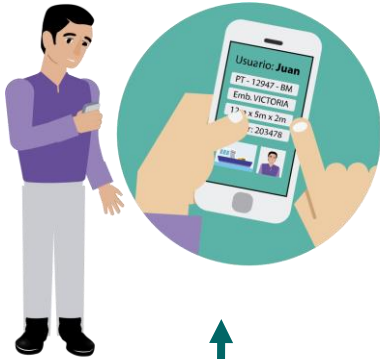


DESEMBARCDERO PESQUERO





ARMADOR



COMERCIANTE

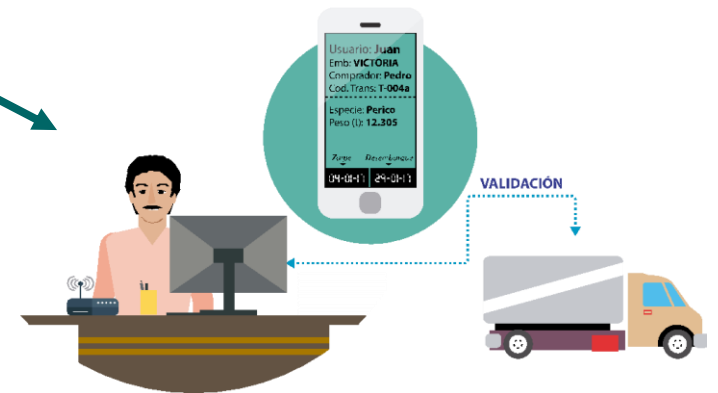


PATRON




TrazApp

PLANTA PROCESADORA



EMBARCACION Guardar

Información de embarcacion



Nombre	JOSEII
Matricula	PT-46504-CM
Permiso de pesca	R.D.R. N° 003-2020-DIREPRO-LIMA
Eslora (m)	8.2
Manga (m)	5.4
Puntal (m)	1.4
Capacidad de bodega (m3)	10.2
Arte de pesca	LINEAS POTERAS

DESEMBARQUES NUEVO ZARPE EMBARCACIONES ALMACEN

NUEVO ZARPE

Ingrese los datos para iniciar un nuevo zarpe

Fecha de zarpe	2020-06-09
Fecha estimada de arribo	2020-06-14
Puerto de zarpe	PAITA DPA >
Puerto estimado de arribo	BAYOVAR >
Embarcación	JOSEII >
Patrón	JOSE ALVAREZ >
Tripulación	3 tripulantes >

Iniciar Viaje

DESEMBARQUES NUEVO ZARPE EMBARCACIONES ALMACEN

ARMADOR



TrazApp Armador responden a:

- 1) bandera de embarcación
- 2) nombre de embarcación
- 3) N° de matricula
- 4) N° IMO*
- 5) Permiso de pesca
- 6) Fechas de la actividad
- 7) Puertos de la actividad
- 8) N° tripulantes
- 9) Código único de zarpe

QuedateEnCasa 09:47 40%

REGISTRO DE CALAS

Registrar Cala 2

Inicio de cala

Fecha de inicio de cala 2021-03-27

Hora 09:46

Latitud 12 ° 5 ' 37 "

Longitud 77 ° 2 ' 57 "

Obtener GPS

Fin de cala

HIST. DE VIAJES VIAJES EMERGENCIA

QuedateEnCasa 09:47 40%

REGISTRO DE CALAS

Captura estimada

Esta captura es la obtenida en las calas de pesca para luego ser vendida

Arte de Pesca Seleccione >

Especie Seleccione >

Peso (kg) peso

Agregar nueva especie (+)

Captura incidental
Registra la captura obtenida de manera accidental y liberada inmediatamente

Especie Seleccione >

HIST. DE VIAJES VIAJES EMERGENCIA

QuedateEnCasa 09:44 42%

REGISTRO DE CALAS

Agregar nueva especie (+)

Captura incidental
Registra la captura obtenida de manera accidental y liberada inmediatamente

Especie Tortuga >

Cantidad (Un) 2

Estado Vivo >

Agregar nueva especie (+)

Guardar

HIST. DE VIAJES VIAJES EMERGENCIA

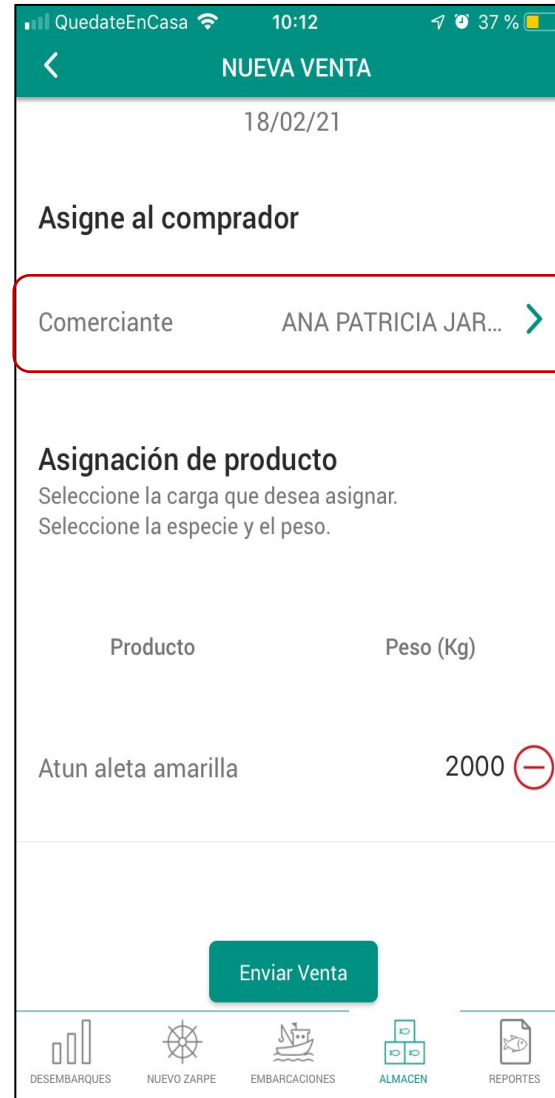
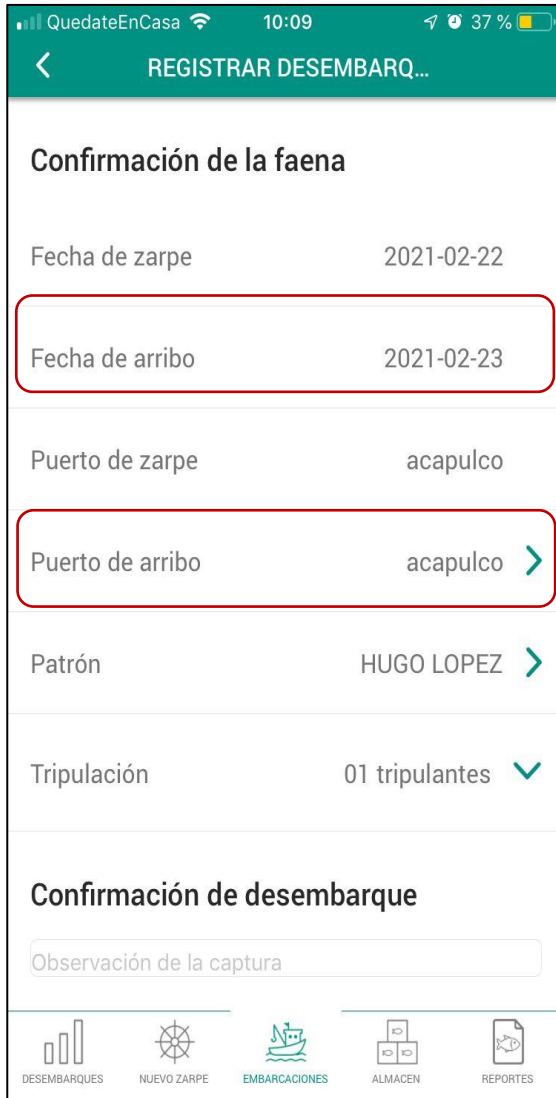


PATRON

TrazApp Patrón responden a:

- 10) Fechas de captura
- 11) Posición inicial (lat y long)
- 12) Posición al final (lat y long)
- 13) Arte de pesca (ISSCFG)
- 14) Área de captura (FAO 87)
- 15) Especie objetivo (ASFIS)
- 16) Peso estimado de captura
- 17) Especie incidental (ASFIS)
- 18) Cantidad
- 19) Estado



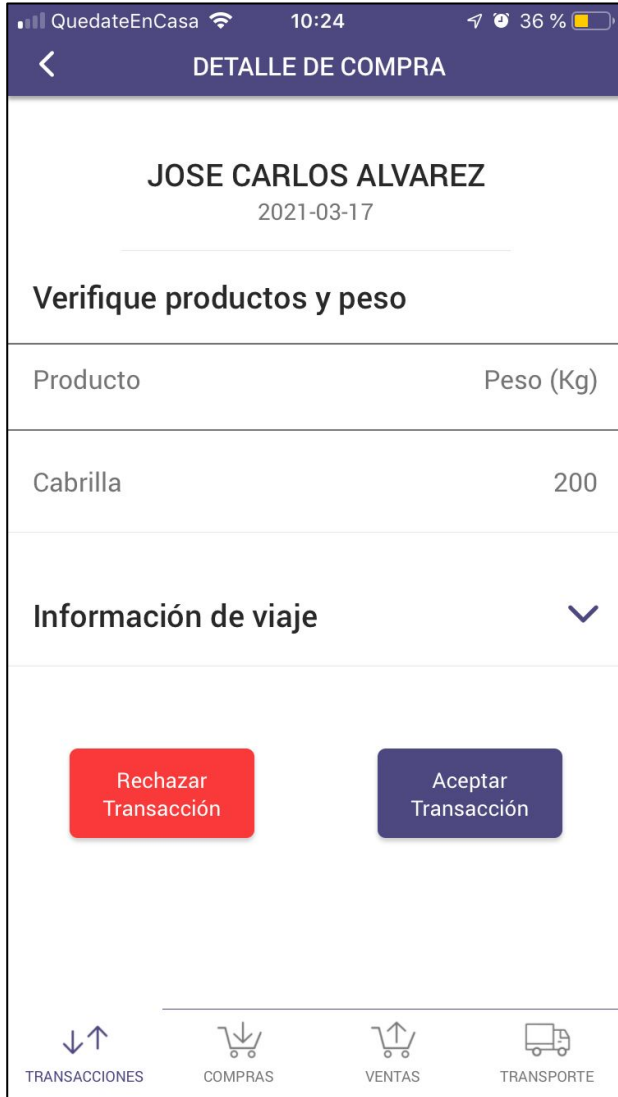


ARMADOR

TrazApp Armador responden a:

- 20) Fecha de desembarque
- 21) Puerto
- 22) Presentación
- 23) Peso
- 24) Fecha de venta
- 25) Comerciante





COMERCIANTE

TrazApp Comerciante responden a:


- 26) Fecha de compra
- 27) Cámara frigorífica
- 28) Planta de procesamiento
- 29) Destino



Model Catch Certificate for Traceability - Harvest and Landing/Receipt		
(1) Unique catch or Production Document Identifier*		<input checked="" type="checkbox"/> Wild Capture Fishery (Complete Section 2) <input type="checkbox"/> Farm Raised (Complete Section 3)
(2) Complete this section for <u>wild capture</u> fish products		
Flag State(s) of vessels PER	Name of Harvesting Vessel ** ANA I	Vessel Registration or Documentation Number ** 9233663103
Fishing Permit Number** P7695518325	Fishing/Catch Area: FAO 87	Fishing Gear: 09.31.
(3) Complete this section for <u>farm raised</u> fish products		
State of jurisdiction	Facility Licence or Authorization	Name and Location of Aquaculture Facility**
(4) Complete this section for receipt of fish products		
Name of Recipient, Processor or Buyer ARTURO LOPEZ	Telephone: 9991731844	Business Address
Name of Receiving Facility or Vessel	Date of Landing/Transshipment 31/03/2021	Landing Port or Delivery Location callao
Species of Fish (ASFIS 3 alpha code) DOL SKJ	Landing or Delivered Weight 1900 () lb or (x) kg 500 () lb or (x) kg	Product Form G&G RND
*Note: Unique Document Identifier is provided by the harvester or landing recipient or competent authority.		
**Not required if completing and aggregated catch certificate for small-scale vessels or aquaculture facilities		

Implementación en campo





Resultados a la fecha

- Aplicación que se está probando en las pesquerías de pota, perico, tiburón y otras especies.
- Utilizado por ~300 embarcaciones, ~200 armadores y cuatro Desembarcadero Pesqueros Artesanales (DPA)
- Cumple con los requerimientos establecidos por el Seafood Import Monitoring Program (SIMP)
- Se han registrado cerca de 5,000 viajes de pesca
- Trabajo con DICAPI para el desarrollo del zarpe electrónico



Piloto de trazabilidad para la pesca artesanal



GLOBAL DIALOGUE
on Seafood Traceability

Ver resultados por:

Especie

Muestra:

2019-03-01 - 2021-05-12

Filtros:

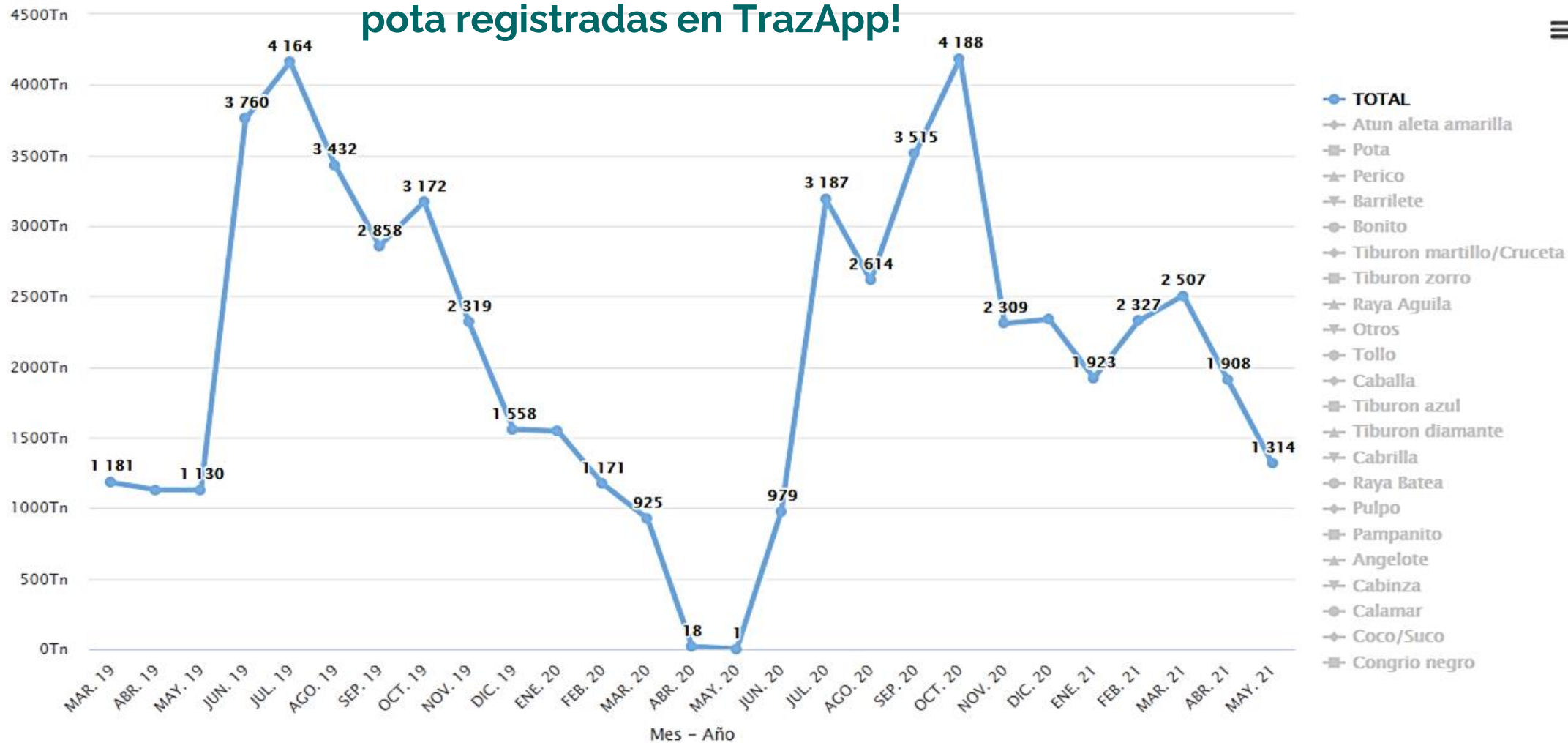
Abrir Filtros



Filtros utilizados

Varías asociaciones

Más de 50,000 toneladas de pota registradas en TrazApp!



- TOTAL
- Atun aleta amarilla
- Pota
- Perico
- Barrilete
- Bonito
- Tiburón martillo/Cruceta
- Tiburón zorro
- Raya Aguila
- Otros
- Tollo
- Caballa
- Tiburón azul
- Tiburón diamante
- Cabrilla
- Raya Batea
- Pulpo
- Pampanito
- Angelote
- Cabinza
- Calamar
- Coco/Suco
- Congrio negro

Q29

A B C D E F G H I J K L M N O P Q R S

Fecha: Jueves 13 de mayo 2021

Hora: 08:29:48



REPORTE DE TRAYECTORIA

Embarcación	ARTURO X	Matrícula	8475723444
Armador	ARTURO LOPEZ	Patrón	HUGO LOPEZ
Fecha de zarpe	2021-05-10	Fecha de arribo	2021-05-10
Puerto de zarpe	atico	Puerto de arribo	atico

Número de cala	Inicio			Fin			Especie	Cantidad (KG)	Arte de pesca	Características			Captura incidental	Cantidad	Estado
	Fecha y hora	Latitud	Longitud	Fecha y hora	Latitud	Longitud				Largo (m)	Alto (m)	Malla (pulg)			
1	2021-05-10 02:44 PM	21.08925	-89.66612	2021-05-10 02:46 PM	21.08914	-89.66765	Barrilete	100	BOLICHE	1	2	3	Aves	1	Muerto
2	2021-05-10 02:48 PM	21.08952	-89.66744	2021-05-10 02:50 PM	21.08983	-89.66636	Bonito	200	PINTA	Numero de anzuelos 1	Delfin	2	Mal estado		
2	2021-05-10 02:48 PM	21.08952	-89.66744	2021-05-10 02:50 PM	21.08983	-89.66636	Caballa	300	PINTA	Numero de anzuelos 1	Lobo	5	Vivo		

Detalle del Desembarque (10 de mayo 2021)

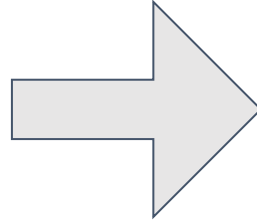
Especie	Peso (Kg)
Barrilete	100
Bonito	200
Caballa	300

Próximos pasos



- Para el viernes 04 de junio SEAFROST facilitará a WWF, el contacto de 2 armadores/comerciantes para iniciar con el piloto.
- SEAFROST designará a dos personas como puntos focal (Ej. Jefe de bahía - preferentemente, alguien con llegada a los actores de la cadena de suministro) para que acompañe en las actividades programadas a lo largo de la implementación del piloto.
- Una vez obtenidos los primeros puntos, WWF y SEAFROST acordarán una segunda reunión.

Sistema de trazabilidad



Certificación internacional

SOCIALIZAR LOS SISTEMAS EXISTENTES PARA RECOPIRAR E IMPLEMENTAR MEJORAS DE ACUERDO A LAS **NECESIDADES DE LOS PLANTAS PROCESADORAS**




GLOBAL DIALOGUE on Seafood Traceability



Beneficios para el sector

- Al nivel de comercio internacional, cumplimiento de las políticas de sostenibilidad de los importadores principales.
- Al nivel de colaboración con el estado, registro de información pesquera importantes para las entidades de investigación y fiscalización.
- Avanzar con la interoperabilidad entre los sistemas existentes en el sector pesquero.





¡GRACIAS!