



DIVA – TUNA

Database of Indonesian Vessels Authorized to Fish for Tuna

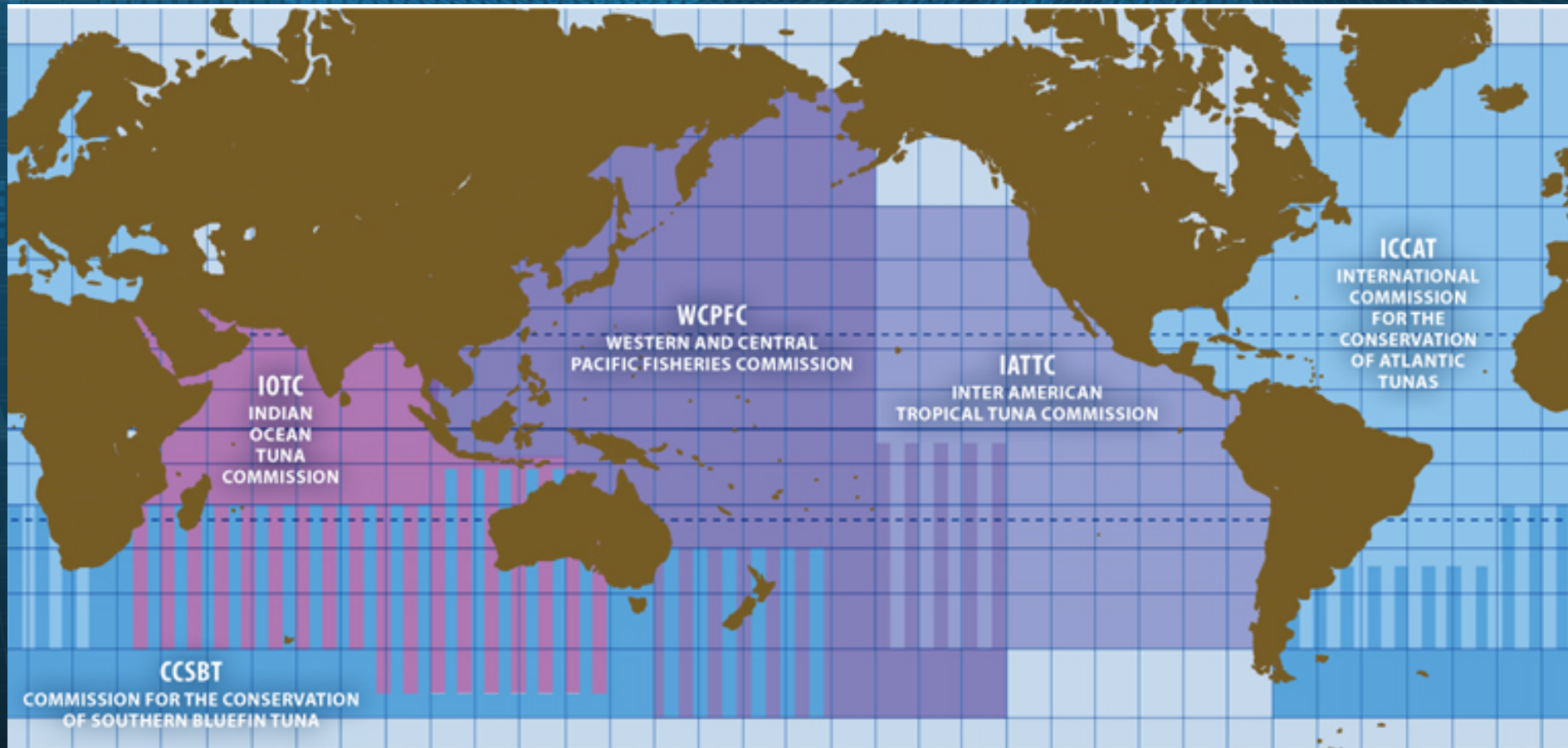
Disampaikan Pada Pertemuan Reguler Komite
Pengelola Bersama Perikanan Tuna di Wilayah
Perairan Provinsi Nusa Tenggara Timur, Kupang 27
Agustus 2019



Direktorat Pengelolaan Sumber Daya Ikan
Direktorat Jenderal Perikanan Tangkap
Kementerian Kelautan dan Perikanan



Wilayah Pengelolaan Setiap RFMOs



Sumber Gambar : <http://www.pewtrusts.org/>

- IOTC → Status : Contracting Party (Perpres No. 9 Tahun 2007)
- CCSBT → Status : Member 8 April 2008 (Perpres No. 109 Tahun 2007)
- WCPFC → Status : Member (PerPres N0.61/2013)
- IATTC → Status : Cooperating Non Member, June 2013

DIVA-TUNA



Database of Indonesian Vessels Authorized to Fish for Tuna




Database Kapal Penangkapan Tuna Indonesia yang merupakan laman informasi basis data kapal perikanan penangkap tuna cakalang dan tongkol (TCT) yang diizinkan atau terdaftar untuk melakukan penangkapan ikan di Perairan Indonesia, yang meliputi perairan kepulauan, perairan teritorial dan perairan **Zona Ekonomi Eksklusif**, serta meliputi daftar kapal penangkap tuna yang beroperasi di area konvensi dan terdaftar di RFMOs. Laman ini merupakan penyempurnaan dari RVIA atau *Records of Vessel Authorized to Fish in Indonesia Archipelagic, Teritorial dan Exclusive Economic Zone of Indonesia*. Pembangunan perangkat teknologi sistem informasi ini merupakan mandat dari Keputusan Menteri Kelautan dan Perikanan Nomor 107/2015 tentang Rencana Pengelolaan Perikanan Tuna, Cakalang dan Tongkol (RPP-TCT)

WHAT...???




- Sistem yang mengadopsi *Regional Fisheries Management Organization* (RFMOs = IOTC, CCSBT, WCPFC)
- Untuk mendukung penerapan *Harvest Strategy* pengelolaan Cakalang dan Yellowfin di wilayah WPPNRI 713, WPPNRI 714 dan WPPNRI 715
- Memuat dan menampilkan daftar atau informasi kapal yang diberikan SIPI dan atau BPKP untuk melakukan penangkapan TCT di perairan kepulauan, teritorial dan ZEE Indonesia.

WHAT...???




- Sistem yang dikembangkan terintegrasi secara menyeluruh dengan sistem informasi kapal daerah (< 30 GT) dan sistem informasi perizinan kapal ikan pusat berukuran di atas 30 GT. Daftar kapal yang ditampilkan adalah kapal-kapal penangkap TCT yang sah secara hukum beroperasi di perairan Indonesia.
- Terdapat laman khusus admin Pemerintah Pusat dan Pemerintah Daerah untuk penggunaan sistem informasi kapal penangkap tuna untuk meningkatkan akuntabilitas pengelolaan maupun dalam mendukung usaha perikanan, khususnya penetapan alokasi TCT Pusat dan Daerah, serta perdagangan ikan TCT yang dilakukan.

WHAT...???




- Dapat diakses secara *on-line* oleh publik baik nasional maupun internasional melalui laman khusus publik untuk mencari informasi terkait legalitas kapal penangkap TCT Indonesia agar ketertelusuran produk dari kapal tersebut dapat diakui secara sah/legal, khususnya ketika produk kapal tersebut dipasarkan di pasar internasional.

WHAT...???



- Sebagai bentuk penyempurnaan R-VIA, DIVA-TUNA tidak lagi memerlukan proses input data tetapi terintegrasi dengan data yang sudah terinput melalui mekanisme SIPEPI dan SIMKADA
- Untuk mengakomodasi wilayah yang belum memiliki mekanisme SIMKADA, DIVA-TUNA memiliki opsi Import Data dari dokumen data kapal perikanan dalam format Microsoft Excel.

WHY

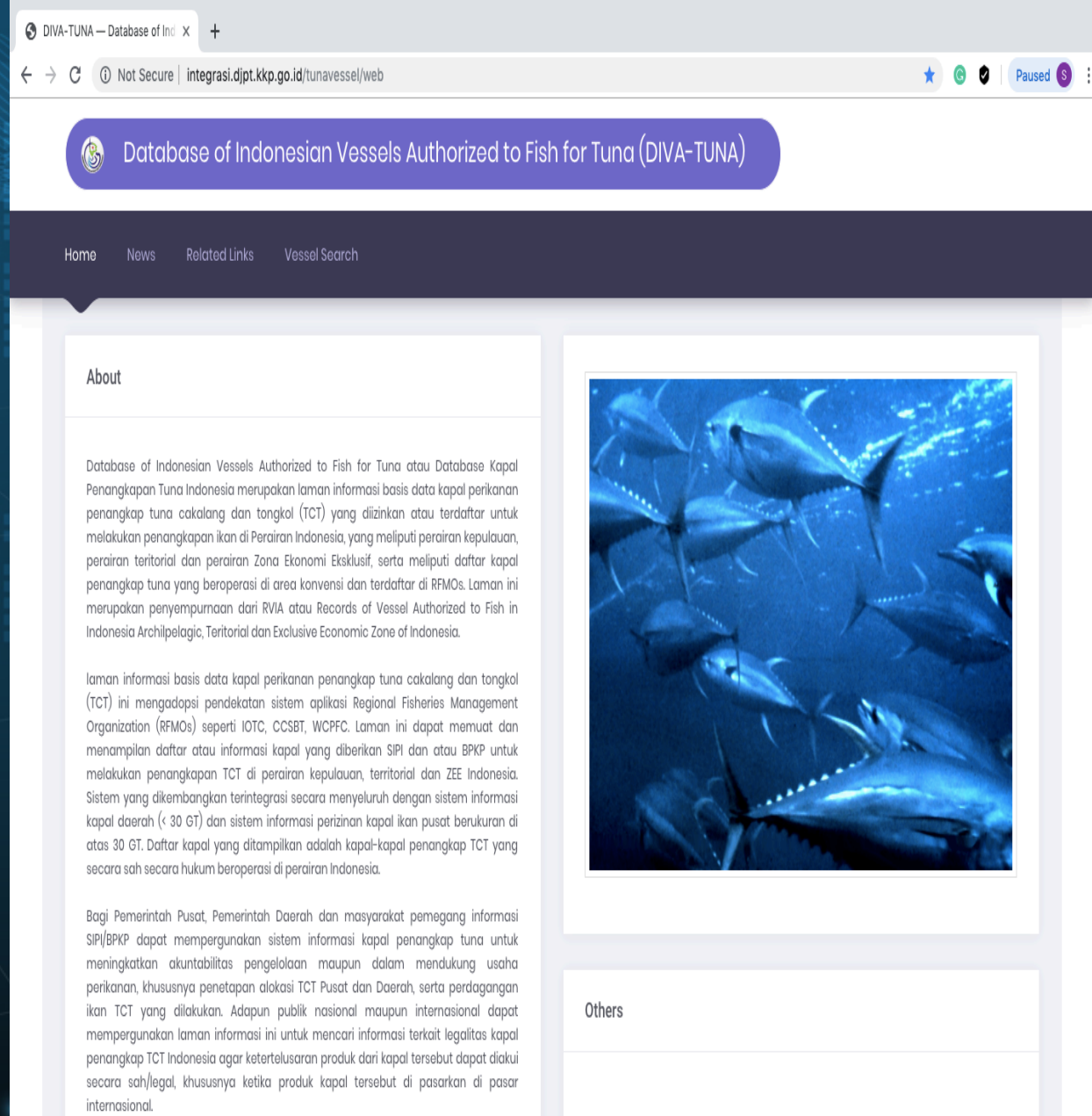


- Pengalaman studi kasus : terhambatnya ekspor tuna ke Jepang;
- Untuk menerapkan azas ketelusuran (*traceability*) dalam kegiatan penangkapan tuna, cakalang dan tongkol;
- Untuk mendukung pemberantasan kegiatan IUU Fishing;
- Untuk melaksanakan praktek pengelolaan tuna, cakalang dan tongkol berdasarkan kaidah yang ditetapkan *RFMO*;
- Mengetahui secara *near real time*, jumlah kapal yang diberikan izin;
- Transparansi dalam pengelolaan perikanan tuna, cakalang dan tongkol di dalam wilayah perairan kepulauan dan teritorial Indonesia;
- Membantu mengendalikan kapasitas penangkapan dalam hal jumlah hasil tangkapan telah mendekati *reference points* yang telah ditentukan;
- Memastikan tuna, cakalang dan tongkol telah memenuhi azas ketelusuran (*traceability*) sehingga dapat diterima di pasar ekspor.

Beranda

Beranda merupakan halaman yang pertama kali disajikan ke pengunjung website saat mengakses website DIVA-TUNA untuk Publik

<http://integrasi.djpt.kkp.go.id/tunavessele/web>



The screenshot shows the homepage of the DIVA-TUNA website. The browser address bar displays "integrasi.djpt.kkp.go.id/tunavessele/web". The website header features the title "Database of Indonesian Vessels Authorized to Fish for Tuna (DIVA-TUNA)" and a navigation menu with "Home", "News", "Related Links", and "Vessel Search". The main content area is titled "About" and contains three paragraphs of text. The first paragraph describes the database's purpose and scope. The second paragraph details the system's adoption of RFMOs and its integration with other fisheries management systems. The third paragraph discusses the system's use by government and industry stakeholders. To the right of the text is a large image of a school of tuna swimming underwater. Below the image is a section titled "Others" which is currently empty.

Database of Indonesian Vessels Authorized to Fish for Tuna (DIVA-TUNA)

Home News Related Links Vessel Search

About

Database of Indonesian Vessels Authorized to Fish for Tuna atau Database Kapal Penangkapan Tuna Indonesia merupakan laman informasi basis data kapal perikanan penangkap tuna cakalang dan tongkol (TCT) yang diizinkan atau terdaftar untuk melakukan penangkapan ikan di Perairan Indonesia, yang meliputi perairan kepulauan, perairan teritorial dan perairan Zona Ekonomi Eksklusif, serta meliputi daftar kapal penangkap tuna yang beroperasi di area konvensi dan terdaftar di RFMOs. Laman ini merupakan penyempurnaan dari RVIA atau Records of Vessel Authorized to Fish in Indonesia Archipelagic, Territorial dan Exclusive Economic Zone of Indonesia.

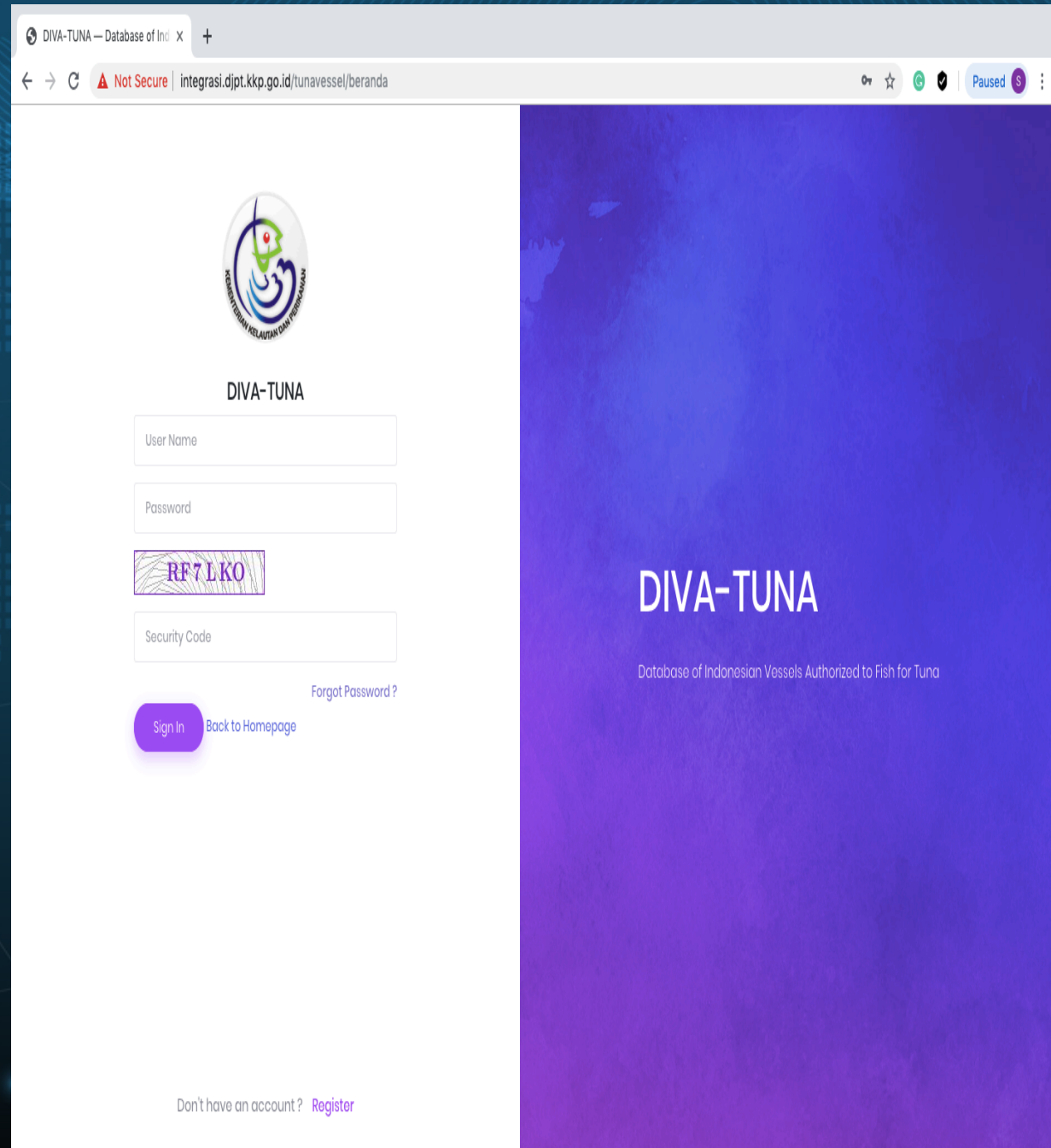
laman informasi basis data kapal perikanan penangkap tuna cakalang dan tongkol (TCT) ini mengadopsi pendekatan sistem aplikasi Regional Fisheries Management Organization (RFMOs) seperti IOTC, CCSBT, WCPFC. Laman ini dapat memuat dan menampilkan daftar atau informasi kapal yang diberikan SIPI dan atau BPKP untuk melakukan penangkapan TCT di perairan kepulauan, teritorial dan ZEE Indonesia. Sistem yang dikembangkan terintegrasi secara menyeluruh dengan sistem informasi kapal daerah (< 30 GT) dan sistem informasi perizinan kapal ikan pusat berukuran di atas 30 GT. Daftar kapal yang ditampilkan adalah kapal-kapal penangkap TCT yang secara sah secara hukum beroperasi di perairan Indonesia.

Bagi Pemerintah Pusat, Pemerintah Daerah dan masyarakat pemegang informasi SIPI/BPKP dapat mempergunakan sistem informasi kapal penangkap tuna untuk meningkatkan akuntabilitas pengelolaan maupun dalam mendukung usaha perikanan, khususnya penetapan alokasi TCT Pusat dan Daerah, serta perdagangan ikan TCT yang dilakukan. Adapun publik nasional maupun internasional dapat mempergunakan laman informasi ini untuk mencari informasi terkait legalitas kapal penangkap TCT Indonesia agar ketertelusaran produk dari kapal tersebut dapat diakui secara sah/legal, khususnya ketika produk kapal tersebut di pasarkan di pasar internasional.

Others


Registrasi

Untuk dapat mengakses data, publik diharuskan mendaftar terlebih dahulu



DIVA-TUNA — Database of Indonesian Vessels Authorized to Fish for Tuna

integrasi.djpt.kkp.go.id/tunavessel/beranda



DIVA-TUNA

User Name

Password

RF7LKO

Security Code

[Forgot Password?](#)

[Sign In](#) [Back to Homepage](#)

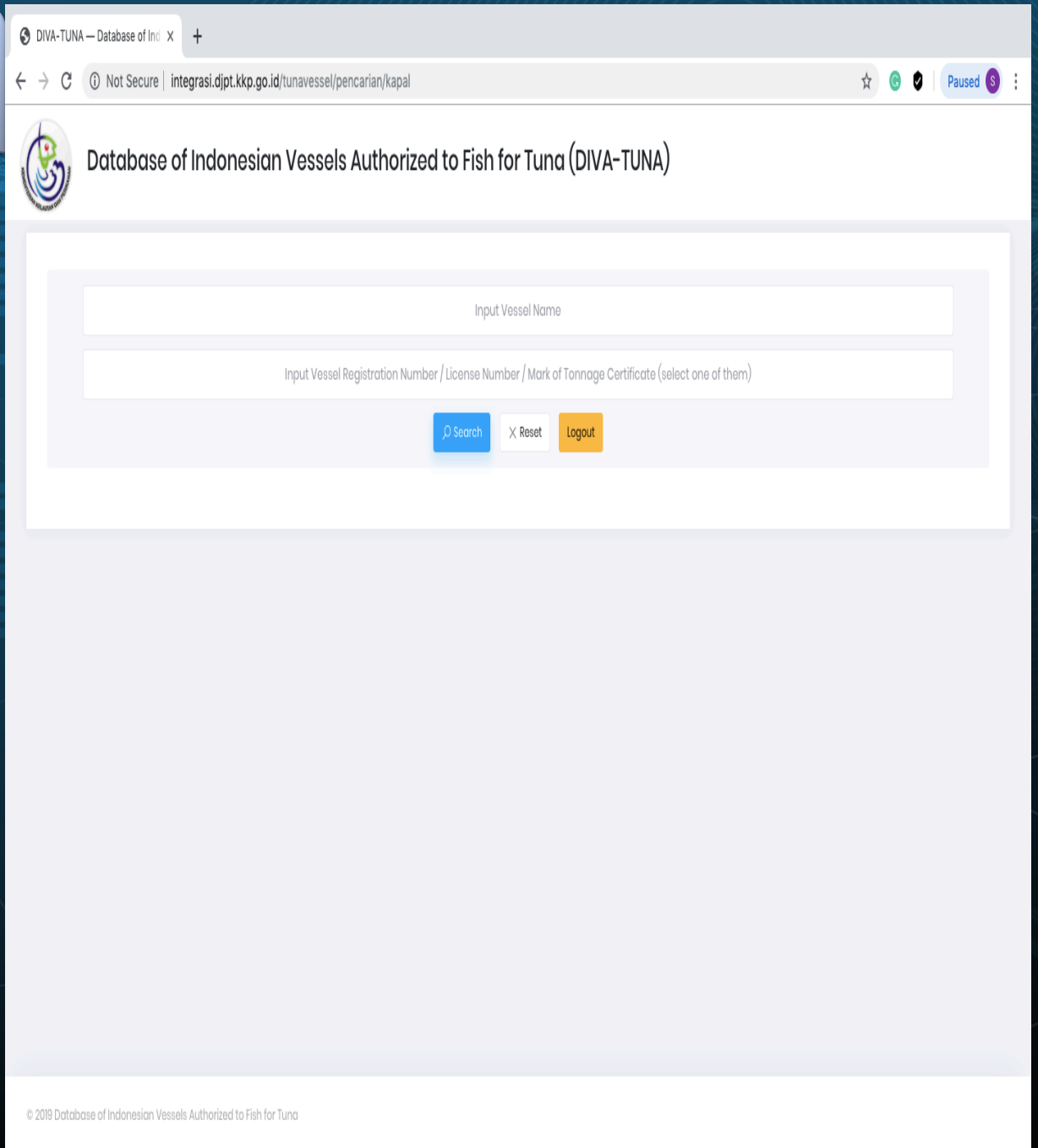
Don't have an account? [Register](#)

DIVA-TUNA

Database of Indonesian Vessels Authorized to Fish for Tuna

Pencarian Data

Publik dapat mencari data kapal sesuai dengan kebutuhan dengan memasukkan nama kapal dan No ID kapal tersebut (SIPI atau Buku Kapal atau Tanda Selar)



The screenshot shows a web browser window with the URL `integrasi.djpt.kkp.go.id/tunavessel/pencarian/kapal`. The page title is "Database of Indonesian Vessels Authorized to Fish for Tuna (DIVA-TUNA)". The search interface includes two input fields: "Input Vessel Name" and "Input Vessel Registration Number / License Number / Mark of Tonnage Certificate (select one of them)". Below the input fields are three buttons: "Search", "Reset", and "Logout". The footer of the page contains the copyright notice: "© 2019 Database of Indonesian Vessels Authorized to Fish for Tuna".

Data Kapal

Halaman pencarian data kapal DIVA-TUNA. Pengunjung dapat melihat detail data kapal dengan mengklik tombol 'Search' setelah menginput nama kapal dan ID kapal.

Database of Indonesian Vessels Authorized to Fish for Tuna (DIVA-TUNA)

AGUNG BERKAH BAHARI


26.18.0001.42.02580

Search Reset Logout

Vessel Information

Vessel Name	AGUNG BERKAH BAHARI
Permit Type	Central license
Vessel owner	SUBROTO
Owner Address	Dk Sleko, Dukuh Mulyo, Jakenan
License Number	26.18.0001.42.02580
Authorization Period	04 September 2018 up to 03 September 2019
Vessel Book no.	005554
Vessel Size (GT)	133
Vessel Dimension LxWxD (m)	24.9 X 7.8 X 3
Fishing Gear	Purse Seine (Pukat Cincin) Pelagis Besar Dengan Satu Kapal
Call Sign	YEB 5349

Vessel Picture




Halaman Admin

Halaman khusus admin DIVA-TUNA untuk Pemerintah Pusat dan Pemerintah Daerah.

<http://integrasi.djpt.kkp.go.id/tunavessel/admin>


DIVA-TUNA — Database of Ind X +

Not Secure | integrasi.djpt.kkp.go.id/tunavessel/admin



DIVA-TUNA Admin

mumpuni



6CRMBD

Masuk

Lupa Password?

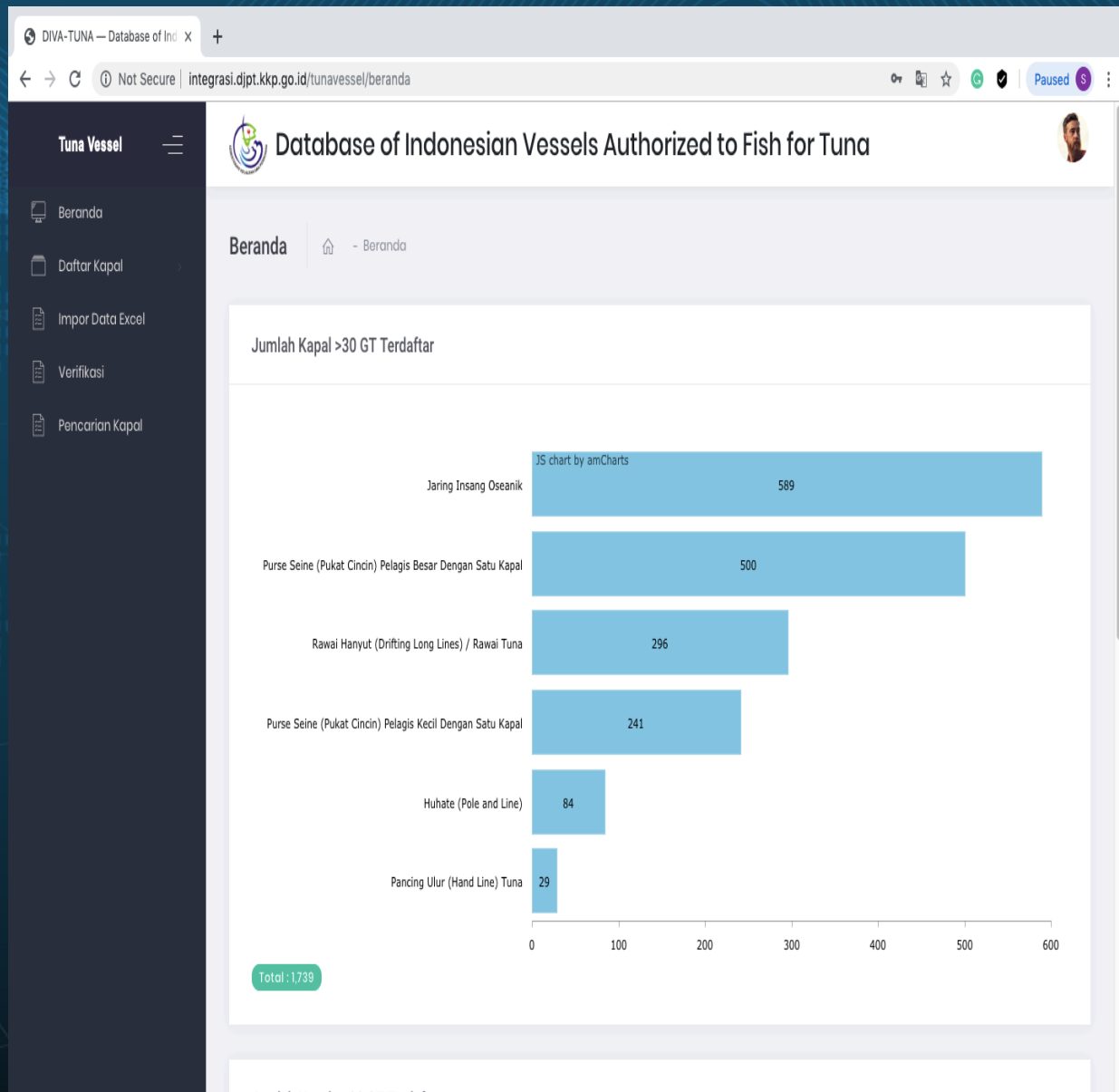
DIVA-TUNA

Database of Indonesian Vessels Authorized to Fish for Tuna

Beranda

Beranda untuk admin
mencantumkan jumlah
kapal > 30 GT dan ≤
30 GT

[http://integrasi.djpt.kkp.
go.id/tunavessel/admin](http://integrasi.djpt.kkp.go.id/tunavessel/admin)



Beranda

Beranda untuk admin
mencantumkan jumlah
kapal > 30 GT dan ≤
30 GT

[http://integrasi.djpt.kkp.
go.id/tunavessel/admin](http://integrasi.djpt.kkp.go.id/tunavessel/admin)

Database of Indonesian Vessels Authorized to Fish for Tuna

Jumlah Kapal <=30 GT Terdaftar

Kategori	Jumlah
Pukat Cincin Pelagis Kecil (Purse Seine) Dengan Satu Kapal	235
Pancing ulur (hand line) Tuna	122
Pancing Ulur	95
Hand Line Tuna	92
PANCING ULUR (HAND LINE)	65
Huhate	56
Hand Line / Pancing Ulur	52
Hand Line / Pancing Ulur	44
Rawai Tuna	18
Pancing Ulur	13
Hand Line Tuna	11
PANCING ULUR (HAND LINE)	10
Huhate	3
Rawai Tuna	1
PANCING TONDA + PANCING ULUR (HAND LINE)	1
Huhate, Pole and Line	1

Total : 820

© 2019 Database of Indonesian Vessels Authorized to Fish for Tuna

Data Kapal Pusat

Data perizinan di bawah kewenangan pemerintah pusat

Database of Indonesian Vessels Authorized to Fish for Tuna

Pusat - Daftar Kapal - Pusat

Daftar Kapal Pusat

Tanggal Akhir Izin: Dari ... Sampai | Alat Tangkap: Pilih | Nama Kapal: | Perusahaan: |

Tampilkan 5 data

Nama Kapal	Tgl. Akhir Izin	Perusahaan	Nomor Izin Kapal	GT	Alat Tangkap	Aksi
ABADI	16-05-2020	SUGINO	26.19.0001.42.43740	134	Purse Seine (Pukat Cincin) Pelagis Besar Dengan Satu Kapal	
ABADI-10	30-05-2020	TURENIH, Hj	26.19.0001.51.43972	45	Jaring Insang Oseanik	
ABADI-11	09-06-2020	TURENIH, Hj	26.19.0001.51.43904	45	Jaring Insang Oseanik	
ABADI-12	26-03-2020	MAOLINDA	26.19.0001.51.41926	56	Jaring Insang Oseanik	
ABADI-13	07-02-2020	MAOLINDA	26.19.0001.51.41875	59	Jaring Insang Oseanik	

Data Kapal Daerah

Data perizinan di bawah kewenangan pemerintah daerah

Database of Indonesian Vessels Authorized to Fish for Tuna

Daerah - Daftar Kapal - Daerah

Daftar Kapal Daerah

Tanggal Akhir Izin: Dari ... Sampai | Alat Tangkap: Pilih | Nama Kapal: | Jenis Izin Daerah: Pilih

Cari | Reset | Pencarian Lanjutan

Tampilkan 5 data

Nama Kapal	Tgl. Akhir Izin	Perusahaan	Nomor Izin Kapal	GT	Alat Tangkap	Jenis	Aksi
KM.BULAN BINTANG	27-03-2020	TJIN KHONG	26.18.1298.03.00455	29	Pukat Cincin Pelagis Kecil (Purse Seine) Dengan Satu Kapal	SIMKADA	
KARYA LAUT	29-11-2019	HAKIM SUDIMAN	26.18.1298.03.00941	29	Pukat Cincin Pelagis Kecil (Purse Seine) Dengan Satu Kapal	SIMKADA	
007	15-08-2020	NUR ALI	45.19.5101.325.00022	1	PANCING ULUR (HAND LINE)	BPKP	
A N	15-08-2020	BURHANUDIN	45.19.5101.325.00014	1	PANCING ULUR (HAND LINE)	BPKP	
A R RIDHO	08-01-2020	HENDRIK KOSASIH	26.18.1298.03.00037	30	Pukat Cincin Pelagis Kecil (Purse Seine) Dengan Satu Kapal	SIMKADA	

Mekanisme Impor Data

Data perizinan yang dari dokumen yang diupload manual dengan klik tombol “ + Tambah”

Database of Indonesian Vessels Authorized to Fish for Tuna

Impor Data Excel

Daftar Kapal Daerah Hasil Impor

+ Tambah

Tanggal Terbit izin: Dari ... Sampai
Alat Tangkap: Pilih
Nama Kapal:
Perusahaan:

Cari X Reset Pencarian Lanjutan

Tampilkan 5 data

Nama Kapal	Tgl. Terbit Izin	Perusahaan	Nomor BPKP	GT	Alat Tangkap	Aksi
SETIA SELALU 23	02-04-2019	ARMAN KALIDUPA	0155/BPKP-LH/GP.IV/2019	1	HANDLINE	
ALI FAHMI 01	02-04-2019	ALI FAHMI	0034/BPKP-LH/GP.IV/2019	1	HANDLINE	
BAYELEH 06	02-04-2019	EDAR BUTON	0066/BPKP-LH/GP.IV/2019	1	HANDLINE	
BILQIS 01	02-04-2019	MUHAMAD SAANUN		1	HANDLINE	
BUPOLO BERSATU 01	02-04-2019	HAMIS WARHANGAN	0089/BPKP-LH/GP.IV/2019	1	HANDLINE	

Menampilkan 1 sampai 5 dari 147 data

Mekanisme Impor Data

Klik “Browse” untuk memilih dokumen yang dimaksud kemudian setelah itu klik “Upload”

Browser tabs: DIVA-TUNA — Database of Indo... x +

Address bar: Not Secure | integrasi.djpt.kkp.go.id/tunavessel/impor/excel/form?mods=9

Page Title: Database of Indonesian Vessels Authorized to Fish for Tuna

Navigation Menu:

- Tuna Vessel
- Beranda
- Daftar Kapal
- Impor Data Excel
- Verifikasi
- Pencarian Kapal

Page Content:

Impor Data Excel

Impor Data Kapal

← Kembali Upload

Dokumen Excel

Pilih Dokumen Browse

* Jenis dokumen : xls /xlsx / csv

* Contoh Template Data Kapal : [Download Template](#)

© 2019 Database of Indonesian Vessels Authorized to Fish for Tuna

Mekanisme Impor Data

Dokumen bernama “Data Kapal” telah dipilih.

DIVA-TUNA — Database of Indonesian Vessels Authorized to Fish for Tuna

integrasi.dipt.kkp.go.id/tunavessel/imporexcel/form?mods=9

Not Secure

Database of Indonesian Vessels Authorized to Fish for Tuna

Impor Data Excel

Impor Data Kapal

← Kembali Upload

Dokumen Excel

C:\fakepath\Data_Kapal.xlsx

Browse

* Jenis dokumen : xls /xlsx / csv

* Contoh Template Data Kapal : [Download Template](#)

© 2019 Database of Indonesian Vessels Authorized to Fish for Tuna

Data_Kapal (1).xlsx

Show All

Mekanisme Impor Data

Jika data kapal sudah pernah diinput maka akan muncul tampilan sebagai berikut, untuk menghindari duplikasi data

The screenshot shows a web browser window with the URL `integrasi.djpt.kkp.go.id/tunavessel/impор/excel/form?mods=9`. The page title is "Database of Indonesian Vessels Authorized to Fish for Tuna". The left sidebar contains navigation items: "Tuna Vessel", "Beranda", "Daftar Kapal", "Impor Data Excel", "Verifikasi", and "Pencarian Kapal". The main content area is titled "Impor Data Excel" and "Impor Data Kapal". It features a "Kembali" button and an "Upload" button. A "Dokumen Excel" field contains the path `C:\fakepath\Data_Kapal.xlsx` and a "Browse" button. Below the field, there are instructions: "* Jenis dokumen : xls / xlsx / csv" and "* Contoh Template Data Kapal : [Download Template](#)". A list of 15 error messages is displayed in red boxes, all stating "Gagal Simpan Kapal, Kapal LABUANG BARAT [number] Sudah Ada." The bottom of the browser shows a file named "Data_Kapal (1).xlsx" and a "Show All" button.

Database of Indonesian Vessels Authorized to Fish for Tuna

Impor Data Excel

Impor Data Kapal

Dokumen Excel: C:\fakepath\Data_Kapal.xlsx

* Jenis dokumen : xls / xlsx / csv
* Contoh Template Data Kapal : [Download Template](#)

- No. 1 Gagal Simpan Kapal, Kapal LABUANG BARAT 9 Sudah Ada.
- No. 2 Gagal Simpan Kapal, Kapal LABUANG BARAT 7 Sudah Ada.
- No. 3 Gagal Simpan Kapal, Kapal LABUANG BARAT 14 Sudah Ada.
- No. 4 Gagal Simpan Kapal, Kapal LABUANG BARAT 11 Sudah Ada.
- No. 5 Gagal Simpan Kapal, Kapal LABUANG BARAT 5 Sudah Ada.
- No. 6 Gagal Simpan Kapal, Kapal LABUANG BARAT 12 Sudah Ada.
- No. 7 Gagal Simpan Kapal, Kapal LABUANG BARAT 6 Sudah Ada.
- No. 8 Gagal Simpan Kapal, Kapal LABUANG BARAT 14 Sudah Ada.
- No. 9 Gagal Simpan Kapal, Kapal LABUANG BARAT 3 Sudah Ada.
- No. 10 Gagal Simpan Kapal, Kapal LABUANG BARAT 8 Sudah Ada.
- No. 11 Gagal Simpan Kapal, Kapal LABUANG BARAT 10 Sudah Ada.
- No. 12 Gagal Simpan Kapal, Kapal LABUANG BARAT 15 Sudah Ada.
- No. 13 Gagal Simpan Kapal, Kapal LABUANG BARAT 13 Sudah Ada.
- No. 14 Gagal Simpan Kapal, Kapal LABUANG BARAT 2 Sudah Ada.
- No. 15 Gagal Simpan Kapal, Kapal LABUANG BARAT 4 Sudah Ada.

Data_Kapal (1).xlsx

Show All

Contoh Data Kapal Izin Pusat

DIVA-TUNA — Database of Ind x +

← → ↻ ⚠ Not Secure | integrasi.djpt.kkp.go.id/tunavessel/pencarian/kapal/?mods=11

☆ ↻ 🔒 | Paused S ⋮



Database of Indonesian Vessels Authorized to Fish for Tuna (DIVA-TUNA)

AGUNG BERKAH BAHARI

26.18.0001.42.02580

🔍 Search

✕ Reset

Logout

Vessel Information

Vessel Name	AGUNG BERKAH BAHARI
Permit Type	Central license
Vessel owner	SUBROTO
Owner Address	Dk Sleko, Dukuh Mulyo, Jakenan
License Number	26.18.0001.42.02580
Authorization Period	04 September 2018 up to 03 September 2019
Vessel Book no.	005554
Vessel Size (GT)	133
Vessel Dimension L×W×D (m)	24.9 × 7.8 × 3

Vessel Picture



Data_Kapal (1).xlsx ^

Show All ×

Contoh Data Kapal Izin Daerah (SIPI)

DIVA-TUNA — Database of Ind x +

Not Secure | integrasi.djpt.kkp.go.id/tunavessel/pencarian/kapal/?mods=11

☆ Paused



Database of Indonesian Vessels Authorized to Fish for Tuna (DIVA-TUNA)

KM. BULAN BINTANG

26.19.1298.03.00455

Search

Reset

Logout

Vessel Information

Vessel Name	KM. BULAN BINTANG
Permit Type	Provincial license
Vessel owner	TJIN KHONG
Owner Address	GG MELATI NO 3B LINGK.II
License Number	26.19.1298.03.00455
Authorization Period	28 March 2019 up to 27 March 2020
Vessel Book no.	-
Vessel Size (GT)	29
Vessel Dimension LxWxD (m)	18.3 x 5 x 1.6

Vessel Picture

Data not found



Notification
Searching Success



Data_Kapal (1).xlsx ^

Show All x

Contoh Data Kapal Izin Daerah (BPKP)

DIVA-TUNA — Database of Ind x +

Not Secure | integrasi.djpt.kkp.go.id/tunavessel/pencarian/kapal/?mods=11

☆ Paused S



Database of Indonesian Vessels Authorized to Fish for Tuna (DIVA-TUNA)

ABADI

45.18.9498.193.00064

Search

Reset

Logout

Vessel Information

Vessel Name	ABADI
Permit Type	Provincial license
Vessel owner	UCHY
Owner Address	
License Number	45.18.9498.193.00064
Authorization Period	13 November 2018 up to 13 November 2019
Vessel Book no.	-
Vessel Size (GT)	2
Vessel Dimension L×W×D (m)	0 × 0 × 0

Vessel Picture

Data not found

Notification
Searching Success

Show All x

Data_Kapal (1).xlsx ^

Terima Kasih



*Direktorat Pengelolaan Sumber Daya Ikan
Direktorat Jenderal Perikanan Tangkap
Kementerian Kelautan dan Perikanan*