

## 8.2 Reporte técnico. Base de datos

<b>Oficina:</b>	PNO - Tepic
<b>Título del proyecto o actividad desarrollada:</b>	Actividad 8.2 Recabar la información de las bitácoras pesqueras Febrero 2024
<b>Ejecutor(es):</b>	Carlos Torrescano Castro
<b>Supervisor:</b>	Mauricio Cortes Hernández
<b>Fecha del reporte:</b>	febrero de 2024.
<b>Resumen:</b>	<ul style="list-style-type: none"><li>Se cuenta con una Base de datos actualizada con información de capturas de la pesquería de escama provenientes del monitoreo biométrico realizado por Pronatura Noroeste y monitoreo de la producción pesquera (capturas) al mes de febrero de 2024.</li></ul>
<b>Descripción de las actividades realizadas:</b>	<ul style="list-style-type: none"><li>Se actualizó la Base de datos "Compendio de muestreo Nayarit" con información de monitoreo biológico realizado por el personal de Pronatura noroeste y técnicos pesqueros comunitarios durante los meses de septiembre 2023 a febrero de 2024.</li><li>En el monitoreo biológico se registró la información de longitud total, peso y sexo de 980 organismos, destacando en frecuencia de medición el Constantino, pargo colorado y robalo garabato.</li></ul>
<b>Resultado:</b>	<ul style="list-style-type: none"><li>Base de datos con información de producción y datos biológico-reproductivos de la pesquería de escama en la región de Marismas Naciones Nayarit.</li><li>Se registró una captura total de 15,234 kg distribuidos en 240 viajes de pesca, siendo el chinchorro el principal arte de pesca utilizado</li></ul>
<b>Comentarios:</b>	Se anexa formatos de datos capturados por los monitores pesqueros.

**Anexo Fotográfico de diferentes puntos de monitoreo en marismas (FIP escama).**



**Monitoreo en Pimientillo, Rosamorada**



**Monitoreo Pimientillo, Rosamorada**



**Boca de Camichin, Santiago Ixcuintla**



**Boca de Camichin, Santiago Ixcuintla**



**Los Morillos, Tecuala**



**Los Morillos, Tecuala**



Teacapan, Sinaloa (Enero 2024)



Teacapan, Sinaloa (Octubre 2023)



Teacapan, Sinaloa (Noviembre 2023)



Teacapan, Sinaloa (Noviembre 2023)



Teacapan, Sinaloa (Septiembre 2023)



Teacapan, Sinaloa (Septiembre 2023)

## Formatos de bitácoras de captura de esfuerzo pesquero en diferentes sitios de recepción de escama en Marismas.

**pronatura** Pronatura Noroeste A.C.  
Conservación marina y Pesca Sustentable  
Datos de captura - Libreta o bitácora de producción (LM-05)

Fecha: 13/09/23 Localidad: Boca de Camichín

Sitio de pesca: Estero Grupo o Usuario: Nelson Cabuto M.  
Pesquero

Nombre del capitán: Trinidad Pentena No de pescadores: 2

No.	Nombre común	Nombre científico	Captura (Kg)	Precio (\$)	Presentación
1	<u>Robalo garabato</u>		<u>20</u>	<u>\$100</u>	<u>Existencia</u>
2	<u>Pargo medicinal</u>		<u>2</u>	<u>\$30</u>	<u>"</u>
3					
4					
5					
6					
7					

**Arte de pesca**

Piola y anzuelo  Red  Trampa  Otro

# de anzuelo: \_\_\_\_\_ Calda: 2 mts Luz de malla: \_\_\_\_\_ ¿Cual? \_\_\_\_\_

# de Piola: \_\_\_\_\_ Longitud: 1000 mts Trampas usadas: \_\_\_\_\_

Anzuelos usados: \_\_\_\_\_ Luz de malla: 4 pulg. No de trampas levantadas o revisadas: \_\_\_\_\_ No de Artes de pesca utilizados: \_\_\_\_\_

Método: \_\_\_\_\_ No de redes: 10 No de lances: 1

Aboyado  Media agua  Fondo

**Esfuerzo y Datos Generales**

Hora de salida: 4 PM Hora de llegada: 9 AM Días efectivos de pesca: 1

Hora inicial del lance/ llegada al sitio de pesca: 5 PM Hora final del lance/salida del sitio de pesca: 6 AM Horas pescando: 13 hrs

Profundidad inicial: 4 brazas Profundidad final: 3 brazas Estado del tiempo: Calm

Marca de motor: Yamaha Hp 15 Gasolina: 15 Lt. \$ 250 Nombre de la carnada: \_\_\_\_\_ Kg carnada: \_\_\_\_\_

Monitor: Buceyde Cabuto B.

Observaciones: \_\_\_\_\_

**pronatura** Pronatura Noroeste A.C.  
Conservación marina y Pesca Sustentable  
Datos de captura - Libreta o bitácora de producción (CM-05)

Fecha: 14/09/23 Localidad: Los Moullos Nay.

Sitio de pesca: Embarcador Los Moullos Nay. Grupo o Usuario: Filimon Muñillo  
Pesquero

Nombre del capitán: Alfredo Muñillo No de pescadores: 2

No.	Nombre común	Nombre científico	Captura (Kg)	Precio (\$)	Presentación
1	<u>Robalo garabato</u>		<u>16</u>	<u>100</u>	
2	<u>Pargo colorado</u>		<u>2</u>	<u>100</u>	
3					
4					
5					
6					
7					

**Arte de pesca**

Piola y anzuelo  Red  Trampa  Otro

# de anzuelo: \_\_\_\_\_ Calda: 4 mts Luz de malla: \_\_\_\_\_ ¿Cual? \_\_\_\_\_

# de Piola: \_\_\_\_\_ Longitud: 1500 mts Trampas usadas: \_\_\_\_\_

Anzuelos usados: \_\_\_\_\_ Luz de malla: 4 pulg. No de trampas levantadas o revisadas: \_\_\_\_\_ No de Artes de pesca utilizados: \_\_\_\_\_

Método: \_\_\_\_\_ No de redes: \_\_\_\_\_ No de lances: \_\_\_\_\_

Aboyado  Media agua  Fondo

**Esfuerzo y Datos Generales**

Hora de salida: 5:00 PM Hora de llegada: 8:00 PM Días efectivos de pesca: 1

Hora inicial del lance/ llegada al sitio de pesca: \_\_\_\_\_ Hora final del lance/salida del sitio de pesca: \_\_\_\_\_ Horas pescando: 12

Profundidad inicial: 3 brazas Profundidad final: 3 brazas Estado del tiempo: \_\_\_\_\_

Marca de motor: HAMAHA Hp 25 Gasolina: 10 Lt. \$ 200 Nombre de la carnada: \_\_\_\_\_ Kg carnada: \_\_\_\_\_

Monitor: Gustavo Valdez

Observaciones: \_\_\_\_\_

**pronatura** Pronatura Noroeste A.C.  
Conservación marina y Pesca Sustentable  
Datos de captura - Libreta o bitácora de producción (LM-05)

Fecha: 15/09/23 Localidad: Boca de Camichín

Sitio de pesca: Estero Grupo o Usuario: Nelson Cabuto M.  
Pesquero

Nombre del capitán: Josquin Gilz Cortez No de pescadores: 2

No.	Nombre común	Nombre científico	Captura (Kg)	Precio (\$)	Presentación
1	<u>Robalo G.</u>		<u>14</u>	<u>\$100</u>	<u>Existencia</u>
2	<u>Pargo med.</u>		<u>2</u>	<u>\$30</u>	<u>"</u>
3	<u>Chihuahua</u>		<u>42</u>	<u>\$10</u>	<u>Existencia</u>
4					
5					
6					
7					

**Arte de pesca**

Piola y anzuelo  Red  Trampa  Otro

# de anzuelo: \_\_\_\_\_ Calda: 2 mts Luz de malla: \_\_\_\_\_ ¿Cual? \_\_\_\_\_

# de Piola: \_\_\_\_\_ Longitud: 1000 mts Trampas usadas: \_\_\_\_\_

Anzuelos usados: \_\_\_\_\_ Luz de malla: 4 pulg. No de trampas levantadas o revisadas: \_\_\_\_\_ No de Artes de pesca utilizados: \_\_\_\_\_

Método: \_\_\_\_\_ No de redes: 10 No de lances: 1

Aboyado  Media agua  Fondo

**Esfuerzo y Datos Generales**

Hora de salida: 4 PM Hora de llegada: 9 AM Días efectivos de pesca: 1

Hora inicial del lance/ llegada al sitio de pesca: 5 PM Hora final del lance/salida del sitio de pesca: 6 AM Horas pescando: 13 hrs

Profundidad inicial: 3 brazas Profundidad final: 3 brazas Estado del tiempo: Calm

Marca de motor: Yamaha Hp 15 Gasolina: 15 Lt. \$ 250 Nombre de la carnada: \_\_\_\_\_ Kg carnada: \_\_\_\_\_

Monitor: Buceyde Cabuto B.

Observaciones: \_\_\_\_\_



Pronatura Noroeste A.C.  
Conservación marina y Pesca Sustentable.  
Datos de captura - Libreta o bitácora de producción (CM-05)

Código \_\_\_\_\_  
Fecha: 23/09/23 Localidad: Baca de ramichin

Sitio de pesca: Entero Grupo o Usuario: Nabos cabido M.  
Pesquero  
Nombre del capitán: Josquin Gonzalez No de pescadores: 2

Captura					
No	Nombre común	Nombre científico	Captura (Kg)	Precio (\$)	Presentación
1	<u>Rebela G.</u>		<u>1.7</u>	<u>\$100</u>	<u>Enferado</u>
2	<u>Pargo Med.</u>		<u>7.5</u>	<u>\$60</u>	<u>1</u>
3	<u>Chivini N.</u>		<u>23</u>	<u>\$12</u>	<u>Entero</u>
4					
5					
6					
7					

Arte de pesca

Piola y anzuelo  Red  Trampa  Otro

# de anzuelo: \_\_\_\_\_ Caída: 2 mts Luz de malla: \_\_\_\_\_ ¿Cual? \_\_\_\_\_  
# de Piola: \_\_\_\_\_ Longitud: 1000 mts Trampas usadas: \_\_\_\_\_  
Anzuelos usados: \_\_\_\_\_ Luz de malla: 4 pulg. No de trampas levantadas o revisadas: \_\_\_\_\_ No de Artes de pesca utilizados: \_\_\_\_\_  
Método: \_\_\_\_\_ No de redes: 10 No de lances: 1

Aboyado  Media agua  Fondo

Esfuerzo y Datos Generales		
Hora de salida: <u>4 pm</u>	Hora de llegada: <u>9 am</u>	Días efectivos de pesca: <u>1</u>
Hora inicial del lance/ llegada al sitio de pesca: <u>5 pm</u>	Hora final del lance/salida del sitio de pesca: <u>6 am</u>	Horas pescando: <u>13 hrs</u>
Profundidad inicial: <u>3</u> brazas	Profundidad final: <u>3</u> brazas	Estado del tiempo: <u>calma</u>
Marca de motor: <u>Scorovo Hp. 15</u>	Gasolina: <u>15</u> Lt. <u>525</u> Lt	Kg carnada: _____
Nombre de la carnada: _____		

Monitor: Ruizyela cabido B.  
Observaciones: \_\_\_\_\_



Pronatura Noroeste A.C.  
Conservación marina y Pesca Sustentable.  
Datos de captura - Libreta o bitácora de producción (CM-05)

Código \_\_\_\_\_  
Fecha: 25 / 09 / 23 Localidad: Los Morillos Noy.

Sitio de pesca: Embarcadero Los Morillos Noy Grupo o Usuario: Filimon Morillo  
Pesquero  
Nombre del capitán: Sebastián Negrete No de pescadores 2

Captura					
No	Nombre común	Nombre científico	Captura (Kg)	Precio (\$)	Presentación
1	<u>Pobalo garabato</u>		<u>19</u>	<u>100</u>	
2	<u>Pargo colorado</u>		<u>3</u>	<u>100</u>	
3					
4					
5					
6					
7					

**Arte de pesca**

Piola y anzuelo     Red     Trampa     Otro

# de anzuelo: \_\_\_\_\_ Calda: 4 mts Luz de malla: \_\_\_\_\_ ¿Cual? \_\_\_\_\_

# de Piola: \_\_\_\_\_ Longitud: 1500 mts Trampas usadas: \_\_\_\_\_

Anzuelos usados: \_\_\_\_\_ Luz de malla: 4 pulg. No de trampas levantadas o revisadas: \_\_\_\_\_ No de Artes de pesca utilizados: \_\_\_\_\_

Método: \_\_\_\_\_ No de redes \_\_\_\_\_ No de lances: \_\_\_\_\_

Aboyado     Media agua     Fondo

**Esfuerzo y Datos Generales**

Hora de salida: <u>4:00 pm</u>	Hora de llegada: <u>7:30 pm</u>	Días efectivos de pesca: <u>1</u>
Hora inicial del lance/ llegada al sitio de pesca: _____	Hora final del lance/salida del sitio de pesca: _____	Horas pescando: <u>11</u>
Profundidad inicial: <u>3</u> brazas	Profundidad final: <u>3</u> brazas	Estado del tiempo: _____
Marca de motor: <u>HAMAHA Hp 48</u>	Gasolina: <u>10</u> Lt. <u>\$3000</u>	Kg carnada: _____
	Nombre de la carnada: _____	

Monitor: Gustavo Valdez  
Observaciones: \_\_\_\_\_



Pronatura Noroeste A.C.  
Conservación marina y Pesca Sustentable.  
Datos de captura - Libreta o bitácora de producción (CM-05)

Código \_\_\_\_\_  
Fecha: 02/10/22 Localidad: Los Morillos Noy

Sitio de pesca: Embarcadero Los Morillos Noy Grupo o Usuario: Filimon Morillo  
Pesquero  
Nombre del capitán: Sebastián Morillo No de pescadores 2

Captura					
No	Nombre común	Nombre científico	Captura (Kg)	Precio (\$)	Presentación
1	<u>Pobalo garabato</u>		<u>31</u>	<u>100</u>	
2	<u>Pargo colorado</u>		<u>6</u>	<u>100</u>	
3					
4					
5					
6					
7					

**Arte de pesca**

Piola y anzuelo     Red     Trampa     Otro

# de anzuelo: \_\_\_\_\_ Calda: 4 mts Luz de malla: \_\_\_\_\_ ¿Cual? \_\_\_\_\_

# de Piola: \_\_\_\_\_ Longitud: 1500 mts Trampas usadas: \_\_\_\_\_

Anzuelos usados: \_\_\_\_\_ Luz de malla: 4 pulg. No de trampas levantadas o revisadas: \_\_\_\_\_ No de Artes de pesca utilizados: \_\_\_\_\_

Método: \_\_\_\_\_ No de redes \_\_\_\_\_ No de lances: \_\_\_\_\_

Aboyado     Media agua     Fondo

**Esfuerzo y Datos Generales**

Hora de salida: <u>4:30 pm</u>	Hora de llegada: <u>7:00 pm</u>	Días efectivos de pesca: <u>1</u>
Hora inicial del lance/ llegada al sitio de pesca: _____	Hora final del lance/salida del sitio de pesca: _____	Horas pescando: <u>12</u>
Profundidad inicial: <u>3</u> brazas	Profundidad final: <u>3</u> brazas	Estado del tiempo: <u>variable</u>
Marca de motor: <u>HAMAHA 50</u>	Gasolina: <u>15</u> Lt. <u>\$450</u> Lt	Kg carnada: _____
	Nombre de la carnada: _____	

Monitor: Gustavo Valdez  
Observaciones: \_\_\_\_\_

**pro natura** Pronatura Noroeste A.C.  
Conservación marina y Pesca Sustentable.  
Datos de captura - Libreta o bitácora de producción (CM-05)

Fecha: 29/10/23 Localidad: Los molinos W.A.

Sitio de pesca: embocadero los molinos Grupo o Usuario: Filomen Murillo  
Pesquero

Nombre del capitán: Gerardo Rivas No de pescadores: 2

No	Nombre común	Nombre científico	Captura (kg)	Precio (\$)	Presentación
1	<u>rebolo garabato</u>		<u>29</u>	<u>100</u>	
2	<u>pargo colorado</u>		<u>7</u>	<u>100</u>	
3					
4					
5					
6					
7					

**Arte de pesca**

Piola y anzuelo  Red  Trampa  Otro

# de anzuelo: 4 mts Caida: 4 mts Luz de malla: 4 pulg. ¿Cual? \_\_\_\_\_

# de Piola: \_\_\_\_\_ Longitud: 1500 mts Trampas usadas: \_\_\_\_\_

Anzuelos usados: \_\_\_\_\_ Luz de malla: 4 pulg. No de trampas levantadas o revisadas: \_\_\_\_\_ No de Artes de pesca utilizados: \_\_\_\_\_

Método: \_\_\_\_\_ No de redes: \_\_\_\_\_ No de lances: \_\_\_\_\_

Aboyado  Media agua  Fondo

**Esfuerzo y Datos Generales**

Hora de salida: 4:30 pm Hora de llegada: 7:00 pm Dias efectivos de pesca: 1

Hora inicial del lance/ llegada al sitio de pesca: \_\_\_\_\_ Hora final del lance/salida del sitio de pesca: \_\_\_\_\_ Horas pescando: 12

Profundidad inicial: 3 brazas Profundidad final: 3 brazas Estado del tiempo: Desp.

Marca de motor: HANNAH 50 Gasolina: 15 Lt. \$ 4500 Nombre de la carnada: \_\_\_\_\_ Kg carnada: \_\_\_\_\_

Monitor: Gustavo valdez

Observaciones: \_\_\_\_\_

**pro natura** Pronatura Noroeste A.C.  
Conservación marina y Pesca Sustentable.  
Datos de captura - Libreta o bitácora de producción (CM-05)

Fecha: 30/10/23 Localidad: Los molinos W.A.

Sitio de pesca: embocadero los molinos Grupo o Usuario: \_\_\_\_\_  
Pesquero

Nombre del capitán: federico Negrete No de pescadores: 2

No	Nombre común	Nombre científico	Captura (kg)	Precio (\$)	Presentación
1	<u>rebolo garabato</u>		<u>16</u>	<u>100</u>	
2	<u>pargo colorado</u>		<u>9</u>	<u>100</u>	
3					
4					
5					
6					
7					

**Arte de pesca**

Piola y anzuelo  Red  Trampa  Otro

# de anzuelo: \_\_\_\_\_ Caida: 4 mts Luz de malla: \_\_\_\_\_ ¿Cual? \_\_\_\_\_

# de Piola: \_\_\_\_\_ Longitud: 1500 mts Trampas usadas: \_\_\_\_\_

Anzuelos usados: \_\_\_\_\_ Luz de malla: 4 pulg. No de trampas levantadas o revisadas: \_\_\_\_\_ No de Artes de pesca utilizados: \_\_\_\_\_

Método: \_\_\_\_\_ No de redes: \_\_\_\_\_ No de lances: \_\_\_\_\_

Aboyado  Media agua  Fondo

**Esfuerzo y Datos Generales**

Hora de salida: 4:00 pm Hora de llegada: 8:00 pm Dias efectivos de pesca: 1

Hora inicial del lance/ llegada al sitio de pesca: \_\_\_\_\_ Hora final del lance/salida del sitio de pesca: \_\_\_\_\_ Horas pescando: 12

Profundidad inicial: 3 brazas Profundidad final: 3 brazas Estado del tiempo: Desp.

Marca de motor: HANNAH 40 Gasolina: 15 Lt. \$ 4500 Nombre de la carnada: \_\_\_\_\_ Kg carnada: \_\_\_\_\_

Monitor: \_\_\_\_\_

Observaciones: \_\_\_\_\_

**pro natura** Pronatura Noroeste A.C.  
Conservación marina y Pesca Sustentable.  
Datos de captura - Libreta o bitácora de producción (CM-05)

Fecha: 01/11/23 Localidad: Los molinos W.A.

Sitio de pesca: embocadero los molinos Grupo o Usuario: \_\_\_\_\_  
Pesquero

Nombre del capitán: Francisco Mexille No de pescadores: 2

No	Nombre común	Nombre científico	Captura (kg)	Precio (\$)	Presentación
1	<u>rebolo garabato</u>		<u>20</u>	<u>100</u>	
2	<u>pargo colorado</u>		<u>7</u>	<u>100</u>	
3					
4					
5					
6					
7					

**Arte de pesca**

Piola y anzuelo  Red  Trampa  Otro

# de anzuelo: \_\_\_\_\_ Caida: 4 mts Luz de malla: \_\_\_\_\_ ¿Cual? \_\_\_\_\_

# de Piola: \_\_\_\_\_ Longitud: 1500 mts Trampas usadas: \_\_\_\_\_

Anzuelos usados: \_\_\_\_\_ Luz de malla: 4 pulg. No de trampas levantadas o revisadas: \_\_\_\_\_ No de Artes de pesca utilizados: \_\_\_\_\_

Método: \_\_\_\_\_ No de redes: \_\_\_\_\_ No de lances: \_\_\_\_\_

Aboyado  Media agua  Fondo

**Esfuerzo y Datos Generales**

Hora de salida: 4:30 pm Hora de llegada: 7:30 pm Dias efectivos de pesca: 1


Hora inicial del lance/ llegada al sitio de pesca: \_\_\_\_\_ Hora final del lance/salida del sitio de pesca: \_\_\_\_\_ Horas pescando: 12

Profundidad inicial: 3 brazas Profundidad final: 3 brazas Estado del tiempo: Desp.

Marca de motor: HANNAH 50 Gasolina: 15 Lt. \$ 4500 Nombre de la carnada: \_\_\_\_\_ Kg carnada: \_\_\_\_\_

Monitor: \_\_\_\_\_

Observaciones: \_\_\_\_\_


**Pronatura Noroeste A.C.**  
 Conservación marina y Pesca Sustentable.  
 Datos de captura - Libreta o bitácora de producción (CM-05)

Fecha: 29 / NOV / 2022 Localidad: TEACAPAN Código: \_\_\_\_\_

Sitio de pesca: LA BARRA Grupo o Usuario: COOP. LA BRECHA  
 Pesquero

Nombre del capitán: JESÚS VIAGEN No de pescadores: 1

Captura					
No.	Nombre común	Nombre científico	Captura (Kg)	Precio (\$)	Presentación
1	<u>PARBO Colorado</u>		<u>1 1/2</u>	<u>90</u>	<u>DESU.</u>
2	<u>ROBALO Garabato</u>		<u>13</u>	<u>50</u>	<u>11</u>
3	<u>PARBO Colorado</u>		<u>4 1/2</u>	<u>35</u>	<u>ENTERO</u>
4	<u>COQUINA Amarilla</u>		<u>4</u>	<u>50</u>	<u>DESU.</u>
5	<u>COQUINA A maravilla</u>		<u>3 1/2</u>	<u>27</u>	<u>11</u>
6					
7					


**Arte de pesca**  
 Piola y anzuelo     Red     Trampa     Otro

# de anzuelo: 6 y 7    Caída: \_\_\_\_\_ mts    Luz de malla: \_\_\_\_\_    ¿Cual? \_\_\_\_\_  
 # de Piola: 80 ó 90    Longitud: \_\_\_\_\_ mts    Trampas usadas: \_\_\_\_\_  
 Anzuelos usados: 1    Luz de malla: \_\_\_\_\_ pulg.    No de trampas levantadas o revisadas: \_\_\_\_\_    No de Artes de pesca utilizados: \_\_\_\_\_  
 Método: VPA SOLA LINEA    No de redes: \_\_\_\_\_    No de lances: \_\_\_\_\_

Aboyado     Media agua     Fondo

**Esfuerzo y Datos Generales**

Hora de salida: 6:30    Hora de llegada: 12:30    Dias efectivos de pesca: \_\_\_\_\_  
 Hora inicial del lance/ llegada al sitio de pesca: 6:45    Hora final del lance/salida del sitio de pesca: 11:15    Horas pescando: 5+  
 Profundidad inicial: 5 brazas    Profundidad final: 6 brazas    Estado del tiempo: \_\_\_\_\_  
 Marca de motor: YAMAHA Hp 15    Gasolina: 10 Lt. \$ \_\_\_\_\_ Lt    Nombre de la carnada: CAMALON VIVO    Kg carnada: \_\_\_\_\_  
 Monitor: J. MAURICIO NAVARRO B.  
 Observaciones: \_\_\_\_\_


**Pronatura Noroeste A.C.**  
 Conservación marina y Pesca Sustentable.  
 Datos de captura - Libreta o bitácora de producción (CM-05)

Fecha: 04 / DIC / 2023 Localidad: TEACAPAN Código: \_\_\_\_\_

Sitio de pesca: LA BARRA Grupo o Usuario: COOP. LA BRECHA  
 Pesquero

Nombre del capitán: ROBERTO PERALTA M. No de pescadores: 3

Captura					
No.	Nombre común	Nombre científico	Captura (Kg)	Precio (\$)	Presentación
1	<u>ROBALO Garabato</u>		<u>2</u>	<u>50</u>	<u>DESU.</u>
2	<u>ROBALO Garabato</u>		<u>3 1/2</u>	<u>50</u>	<u>11</u>
3					
4					
5					
6					
7					


**Arte de pesca**  
 Piola y anzuelo     Red     Trampa     Otro

# de anzuelo: \_\_\_\_\_    Caída: 5.00 mts    Luz de malla: \_\_\_\_\_    ¿Cual? \_\_\_\_\_  
 # de Piola: \_\_\_\_\_    Longitud: 160 mts    Trampas usadas: NADON  
 Anzuelos usados: \_\_\_\_\_    Luz de malla: 4 pulg.    No de trampas levantadas o revisadas: \_\_\_\_\_    No de Artes de pesca utilizados: 3  
 Método: \_\_\_\_\_    No de redes: 1    No de lances: \_\_\_\_\_

Aboyado     Media agua     Fondo

**Esfuerzo y Datos Generales**

Hora de salida: 7:30    Hora de llegada: 11:00    Dias efectivos de pesca: \_\_\_\_\_  
 Hora inicial del lance/ llegada al sitio de pesca: 8:00    Hora final del lance/salida del sitio de pesca: 10:30    Horas pescando: 2+  
 Profundidad inicial: 2 brazas    Profundidad final: 3 brazas    Estado del tiempo: \_\_\_\_\_  
 Marca de motor: YAMAHA Hp 2    Gasolina: 10 Lt. \$ \_\_\_\_\_ Lt    Nombre de la carnada: \_\_\_\_\_    Kg carnada: \_\_\_\_\_  
 Monitor: J. MAURICIO NAVARRO B.  
 Observaciones: \_\_\_\_\_


**Pronatura Noroeste A.C.**  
 Conservación marina y Pesca Sustentable.  
 Datos de captura - Libreta o bitácora de producción (CM-05)

Fecha: 31 / DIC / 2023 Localidad: TEACAPAN Código: \_\_\_\_\_

Sitio de pesca: LA BARRA Grupo o Usuario: COOP. LA BRECHA  
 Pesquero

Nombre del capitán: FLORENCIO FIGUEROA No de pescadores: 2

Captura					
No.	Nombre común	Nombre científico	Captura (Kg)	Precio (\$)	Presentación
1	<u>ROBALO Pireto</u>		<u>10</u>	<u>8</u>	<u>ENTERO</u>
2	<u>ROBALO Garabato</u>		<u>7 1/2</u>	<u>90</u>	<u>DESU.</u>
3	<u>ROBALO Garabato</u>		<u>7 1/2</u>	<u>55</u>	<u>11</u>
4					
5					
6					
7					

**Arte de pesca**  
 Piola y anzuelo     Red     Trampa     Otro

# de anzuelo: \_\_\_\_\_    Caída: 5.00 mts    Luz de malla: \_\_\_\_\_    ¿Cual? \_\_\_\_\_  
 # de Piola: \_\_\_\_\_    Longitud: 160 mts    Trampas usadas: \_\_\_\_\_  
 Anzuelos usados: \_\_\_\_\_    Luz de malla: 4 pulg.    No de trampas levantadas o revisadas: \_\_\_\_\_    No de Artes de pesca utilizados: \_\_\_\_\_  
 Método: \_\_\_\_\_    No de redes: 8    No de lances: \_\_\_\_\_

Aboyado     Media agua     Fondo

**Esfuerzo y Datos Generales**

Hora de salida: 17:00    Hora de llegada: 8:00    Dias efectivos de pesca: \_\_\_\_\_  
 Hora inicial del lance/ llegada al sitio de pesca: 17:30    Hora final del lance/salida del sitio de pesca: 7:30    Horas pescando: 14  
 Profundidad inicial: 1 brazas    Profundidad final: 3 brazas    Estado del tiempo: \_\_\_\_\_  
 Marca de motor: YAMAHA Hp 75    Gasolina: 25 Lt. \$ \_\_\_\_\_ Lt    Nombre de la carnada: \_\_\_\_\_    Kg carnada: \_\_\_\_\_  
 Monitor: J. MAURICIO NAVARRO B.  
 Observaciones: \_\_\_\_\_



**pronatura** Pronatura Noroeste A.C.  
Conservación marina y Pesca Sustentable.  
Datos de captura - Libreta o bitácora de producción (CM-05)

Código \_\_\_\_\_  
Fecha: 29/11/23 Localidad: Boca de Camichín

Sitio de pesca: Estero Grupo o Usuario: Nabor Cabato M. Pesquero  
Nombre del capitán: Joaquín Gilce Cortez No de pescadores: 2

No	Nombre común	Nombre científico	Captura (Kg)	Precio (\$)	Presentación
1	Pargo Colorado		9	\$110	Eviscerado
2	Chihuil N.		4	\$12	Entero
3					
4					
5					
6					
7					

**Arte de pesca**  
 Piola y anzuelo  Red  Trampa  Otro  
 # de anzuelo: \_\_\_\_\_ Calda: 2 mts Luz de malla: \_\_\_\_\_ ¿Cual? \_\_\_\_\_  
 # de Piola: \_\_\_\_\_ Longitud: 1200 mts Trampas usadas: \_\_\_\_\_  
 Anzuelos usados: \_\_\_\_\_ Luz de malla: 4 pulg. No de trampas levantadas o revisadas: \_\_\_\_\_ No de Artes de pesca utilizados: \_\_\_\_\_  
 Método: \_\_\_\_\_ No de redes: 12 No de lances: 1

Aboyado  Media agua  Fondo

**Esfuerzo y Datos Generales**

Hora de salida: <u>4 pm</u>	Hora de llegada: <u>9 am</u>	Días efectivos de pesca: <u>1</u>
Hora inicial del lance/ llegada al sitio de pesca: <u>5 pm</u>	Hora final del lance/salida del sitio de pesca: <u>6 am</u>	Horas pescando: <u>13 hr</u>
Profundidad inicial: <u>3</u> brazas	Profundidad final: <u>3</u> brazas	Estado del tiempo: <u>calma</u>
Marca de motor: <u>ScanoVO Hp 15</u>	Gasolina: <u>15</u> Lt. \$ <u>25</u> Lt	Kg carnada: _____
Nombre de la carnada: _____		

Monitor: Bruceada Cabato B.  
Observaciones: \_\_\_\_\_

**pronatura** Pronatura Noroeste A.C.  
Conservación marina y Pesca Sustentable.  
Datos de captura - Libreta o bitácora de producción (CM-05)

Código \_\_\_\_\_  
Fecha: 31/12/23 Localidad: Boca de Camichín

Sitio de pesca: Estero Grupo o Usuario: Nabor Cabato M. Pesquero  
Nombre del capitán: Nabor Gutierrez No de pescadores: 2

No	Nombre común	Nombre científico	Captura (Kg)	Precio (\$)	Presentación
1	Pargo Colorado		4.5	\$110	Eviscerado
2	Pargo Mad.		2	\$20	"
3					
4					
5					
6					
7					

**Arte de pesca**  
 Piola y anzuelo  Red  Trampa  Otro  
 # de anzuelo: \_\_\_\_\_ Calda: 2 mts Luz de malla: \_\_\_\_\_ ¿Cual? \_\_\_\_\_  
 # de Piola: \_\_\_\_\_ Longitud: 1000 mts Trampas usadas: \_\_\_\_\_  
 Anzuelos usados: \_\_\_\_\_ Luz de malla: 4 pulg. No de trampas levantadas o revisadas: \_\_\_\_\_ No de Artes de pesca utilizados: \_\_\_\_\_  
 Método: \_\_\_\_\_ No de redes: 10 No de lances: 1

Aboyado  Media agua  Fondo

**Esfuerzo y Datos Generales**

Hora de salida: <u>4 pm</u>	Hora de llegada: <u>9 am</u>	Días efectivos de pesca: <u>1</u>
Hora inicial del lance/ llegada al sitio de pesca: <u>5 pm</u>	Hora final del lance/salida del sitio de pesca: <u>6 am</u>	Horas pescando: <u>13 hr</u>
Profundidad inicial: <u>3</u> brazas	Profundidad final: <u>3</u> brazas	Estado del tiempo: <u>calma</u>
Marca de motor: <u>Yamaha Hp 15</u>	Gasolina: <u>10</u> Lt. \$ <u>25</u> Lt	Kg carnada: _____
Nombre de la carnada: _____		

Monitor: Bruceada Cabato B.  
Observaciones: \_\_\_\_\_

**pronatura** Pronatura Noroeste A.C.  
Conservación marina y Pesca Sustentable.  
Datos de captura - Libreta o bitácora de producción (CM-05)

Código \_\_\_\_\_  
Fecha: 04/01/24 Localidad: Boca de Camichín

Sitio de pesca: Estero Grupo o Usuario: Nabor Cabato M. Pesquero  
Nombre del capitán: Joaquín Gilce Cortez No de pescadores: 2

No	Nombre común	Nombre científico	Captura (Kg)	Precio (\$)	Presentación
1	Pargo Colorado		3.5	\$110	Eviscerado
2	Pargo Mad.		1	\$20	"
3	Chihuil N.		10	\$12	Entero
4					
5					
6					
7					

**Arte de pesca**  
 Piola y anzuelo  Red  Trampa  Otro  
 # de anzuelo: \_\_\_\_\_ Calda: 2 mts Luz de malla: \_\_\_\_\_ ¿Cual? \_\_\_\_\_  
 # de Piola: \_\_\_\_\_ Longitud: 1200 mts Trampas usadas: \_\_\_\_\_  
 Anzuelos usados: \_\_\_\_\_ Luz de malla: 4 pulg. No de trampas levantadas o revisadas: \_\_\_\_\_ No de Artes de pesca utilizados: \_\_\_\_\_  
 Método: \_\_\_\_\_ No de redes: 12 No de lances: 1

Aboyado  Media agua  Fondo

**Esfuerzo y Datos Generales**

Hora de salida: <u>4 pm</u>	Hora de llegada: <u>9 am</u>	Días efectivos de pesca: <u>1</u>
Hora inicial del lance/ llegada al sitio de pesca: <u>5 pm</u>	Hora final del lance/salida del sitio de pesca: <u>6 am</u>	Horas pescando: <u>13 hr</u>
Profundidad inicial: <u>3</u> brazas	Profundidad final: <u>3</u> brazas	Estado del tiempo: <u>calma</u>
Marca de motor: <u>ScanoVO Hp 15</u>	Gasolina: <u>15</u> Lt. \$ <u>25</u> Lt	Kg carnada: _____
Nombre de la carnada: _____		

Monitor: Bruceada Cabato B.  
Observaciones: \_\_\_\_\_

**pronatura** Pronatura Noroeste A.C.  
Conservación marina y Pesca Sustentable.  
Datos de captura - Libreta o bitácora de producción (CM-05)

Código \_\_\_\_\_  
Fecha: 09/01/24 Localidad: Boca de Camichín

Sitio de pesca: Estero Grupo o Usuario: Nabor Cabato M. Pesquero  
Nombre del capitán: Joaquín Gutierrez No de pescadores: 2

No	Nombre común	Nombre científico	Captura (Kg)	Precio (\$)	Presentación
1	Pargo Colorado		1	\$110	Eviscerado
2	Pargo Mad.		1.5	\$20	"
3	Chihuil N.		7	\$12	Entero
4					
5					
6					
7					

**Arte de pesca**  
 Piola y anzuelo  Red  Trampa  Otro  
 # de anzuelo: \_\_\_\_\_ Calda: 2 mts Luz de malla: \_\_\_\_\_ ¿Cual? \_\_\_\_\_  
 # de Piola: \_\_\_\_\_ Longitud: 1000 mts Trampas usadas: \_\_\_\_\_  
 Anzuelos usados: \_\_\_\_\_ Luz de malla: 4 pulg. No de trampas levantadas o revisadas: \_\_\_\_\_ No de Artes de pesca utilizados: \_\_\_\_\_  
 Método: \_\_\_\_\_ No de redes: 10 No de lances: 1

Aboyado  Media agua  Fondo

**Esfuerzo y Datos Generales**

Hora de salida: <u>4 pm</u>	Hora de llegada: <u>9 am</u>	Días efectivos de pesca: <u>1</u>
Hora inicial del lance/ llegada al sitio de pesca: <u>5 pm</u>	Hora final del lance/salida del sitio de pesca: <u>6 am</u>	Horas pescando: <u>13 hr</u>
Profundidad inicial: <u>3</u> brazas	Profundidad final: <u>3</u> brazas	Estado del tiempo: <u>calma</u>
Marca de motor: <u>Yamaha Hp 15</u>	Gasolina: <u>10</u> Lt. \$ <u>25</u> Lt	Kg carnada: _____
Nombre de la carnada: _____		

Monitor: Bruceada Cabato B.  
Observaciones: \_\_\_\_\_